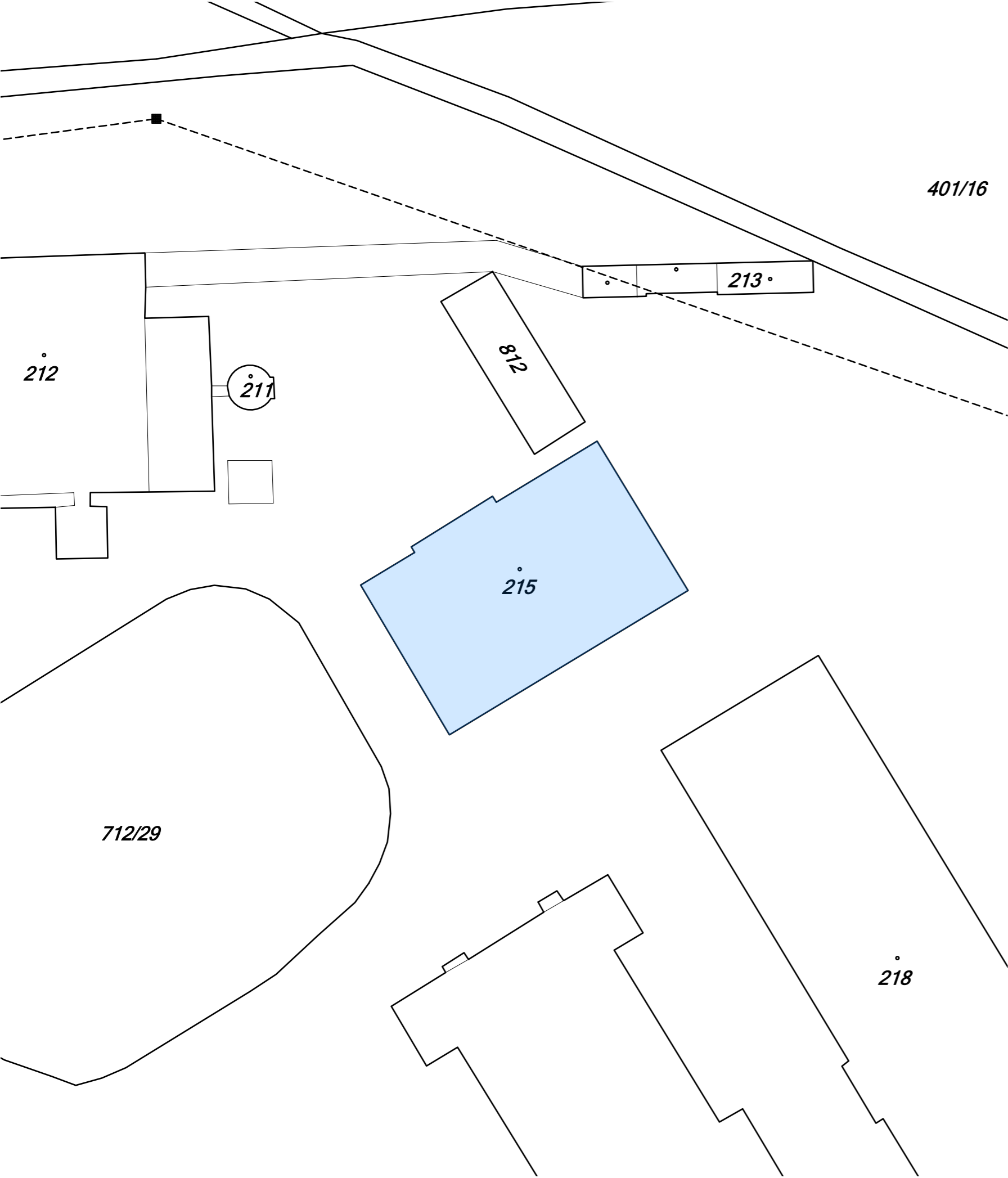
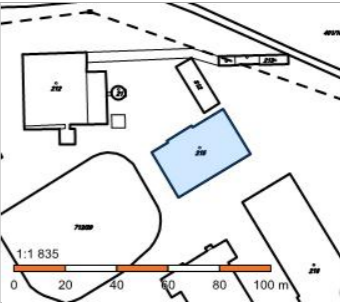


SITUACE KATASTRÁLNÍ; M 1:500



Informace o pozemku

Parcelní číslo:	st. 215
Obec:	Malé Svatoňovice [579513]
Katastrální území:	Odolov [756601]
Číslo LV:	251
Výměra [m²]:	679
Typ parcely:	Parcela katastru nemovitostí
Mapový list:	DKM
Určení výměry:	Ze souřadnic v S-JTSK
Druh pozemku:	zastavěná plocha a nádvoří



Součástí je stavba

Budova bez čísla popisného nebo evidenčního:	jiná stavba
Stavba stojí na pozemku:	p. č. st. 215

Vlastníci, jiní oprávnění

Vlastnické právo	Podíl
Česká republika,	
Příslušnost hospodařit s majetkem státu	Podíl
Vězeňská služba České republiky, Soudní 1672/1a, Nusle, 14000 Praha 4	

Způsob ochrany nemovitostí

Nejsou evidovány žádné způsoby ochrany.

Seznam BPEJ

Parcela nemá evidované BPEJ.

Omezení vlastnického práva

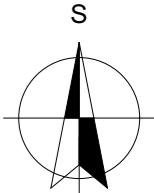
Nejsou evidována žádná omezení.

Jiné zápisy

Nejsou evidovány žádné jiné zápisy.

Řízení, v rámci kterých byl k nemovitosti zapsán cenový údaj	
Nemovitost je v územním obvodu, kde státní správu katastru nemovitostí ČR vykonává Katastrální úřad pro Královéhradecký kraj , Katastrální pracoviště Trutnov	
Zobrazené údaje mají informativní charakter. Platnost k 28.09.2016 15:00:00.	
© 2004 - 2016 Český úřad zeměměřický a katastrální , Pod sídlištěm 1800/9, Kobylisy, 18211 Praha 8 Podání určená katastrálním úřadům a pracovištím zasílejte přímo na jejich e-mail adresu .	Verze aplikace: 5.3.2 build 0

- ÚROVEŇ NOVÉ PODLAHY ±0,000 DOMĚŘIT NA STAVBĚ PO VYKLIZENÍ OBJEKTU. Ait. PŘÍZPŮSOBENÍ tl. PODLAHY BUDE PROVEDENO DOROVNÁNÍM DESKAMI XPS V POTŘEBNÝCH TLOUŠTKÁCH PŘI ZACHOVÁNÍ tl. BETONU.
- PROJEKTOVÁ DOKUMENTACE JE NAVRŽENA DLE DOSTUPNÝCH MOŽNÝCH INFORMACÍ A INFORMACÍCH SDĚLENÝCH INVESTOREM, PŘI STAVEBNÍCH PRACÍCH MOHOU BÝT ZJIŠTĚNY TAKOVÉ SKUTEČNOSTI, KTERÉ MOHOU OVLIVNIT PŘEDPOKLAD A ROZSAH PRACÍ, V TĚCHTO PŘÍPÁDECH BUDE PROJEKTANT V PŘEDSTIHU UPOZORNĚN A ÚPRAVA BUDE ŘEŠENA V RÁMCÍ ZMĚNOVÉHO ŘÍZENÍ
- NEDÍLNOU SOUČÁSTÍ PROJEKTOVÉ DOKUMENTACE JSOU ČÁSTI ZÚČASTNĚNÝCH PROFESÍ, VÝSTUPY TĚCHTO PROFESÍ OBSAŽENÉ V ARCHITEKTONICKO STAVEBNÍM ŘEŠENÍM JSOU POUZE ORIENTAČNÍHO CHARAKTERU, K PODROBNÉMU ŘEŠENÍ DÍLČÍCH SOUČÁSTÍ STAVBY SLOUŽÍ TYTO SAMOSTATNÉ ČÁSTI PROJEKTOVÉ DOKUMENTACE A TO ZEJMÉNA POŽÁRNĚ BEZPEČNOSTNÍ ŘEŠENÍ STAVBY.
- KÓTOVÁNÍ JE PROVEDENO V KOORDINAČNÍCH ROZMĚRECH PODKLAD SITUACE BYL PŘEVZAT Z VEŘEJNĚ PŘÍSTUPNÉHO SERVERU www.cuzk.cz



±0,000 = NOVÁ PODLAHA 1.NP cca 150mm NAD STÁVAJÍCÍ ÚROVNÍ PODLAHY

Hlavní inženýr projektu :	Ing. Radek Myšák		<div><div>IRBOS s.r.o. Čestlice 115 Kostelec nad Orlicí 517 41 www.irbos.cz</div><div></div></div>	
Zodpovědný projektant :	Ing. Jaroslav Myšák			
Projektant :	Ing. Oldřich Barvīř			
Kraj :	Královéhradecký	M.Ú. : SÚ ministerstva spravedlnosti		
Stavebník :	ČESKÁ REPUBLIKA - VĚZEŇSKÁ SLUŽBA ČR, IČO: 00212423, Soudní 1627/1a, 140 67 Praha 4; Českou republiku zastupuje na základě pověření generálního ředitele ze dne 01.07.2016 Č.j.: VS-2632-34/CJ-2016-800020-26 ředitel věznice Odolov plk. Mgr. Tomáš Kubín adresa věznice: VS ČR Věznice Odolov čp. 41, P.O.BOX č.10, 542 34 Malé Svatoňovice			
Stavba :	„ODOLOV – VÝROBNÍ HALA objekt 008“ ZMĚNA DOKONČENÉ STAVBY - STAVEBNÍ ÚPRAVY SPOČÍVAJÍCÍ VE VESTAVBĚ DÍLEN DO STÁVAJÍCÍ HALY, st.p.č. 215 a (p.p.č.712/12 pro nové venkovní domovní vedení vody a kanalizace a oplocení) katastrální území Odolov [756601] Vězeňská služba ČR Odolov, Odolov 41, 542 34 Malé Svatoňovice		Autorizace:	
SITUACE STAVBY			Číslo zakázky :	16/11/0431
			Stupeň PD :	DUR+DSP+DPS
			Datum :	12/2016
			Měřítko :	1:500
			Formát :	2xA4
Název výkresu :	SITUACE KATASTRÁLNÍ		Číslo výkresu :	C.2